

# RÉPUBLIQUE FRANÇAISE

Ministère de l'écologie, de l'énergie,  
du développement durable et de  
l'aménagement du territoire

NOR : DEVN0825027A

Arrêté du **30 OCT. 2008**

portant désignation du site Natura 2000  
**Cap Gris-Nez**  
(zone de protection spéciale)

Le ministre d'Etat, ministre de l'écologie, de l'énergie, du développement durable et de l'aménagement du territoire, le ministre de la défense et la secrétaire d'Etat chargée de l'écologie,

Vu la directive 79/409/CEE du Conseil du 2 avril 1979 modifiée concernant la conservation des oiseaux sauvages, notamment son article 4 et son annexe I ;

Vu le code de l'environnement, notamment le II et le III de l'article L. 414-1, et les articles R. 414-2, R. 414-3, R. 414-5 et R. 414-7 ;

Vu l'arrêté du 16 novembre 2001 relatif à la liste des espèces d'oiseaux qui peuvent justifier la désignation de zones de protection spéciale au titre du réseau écologique européen Natura 2000 selon l'article L. 414-1-II (1<sup>er</sup> alinéa) du code de l'environnement ;

**Arrêtent :**

**Article 1<sup>er</sup>**

Est désigné sous l'appellation « site Natura 2000 Cap Gris-Nez » (zone de protection spéciale FR3110085) l'espace délimité sur la carte d'assemblage au 1/300000 ainsi que sur les deux cartes au 1/100000 ci-jointes au présent arrêté et comprenant exclusivement des espaces marins.

**Article 2**

La liste des espèces d'oiseaux justifiant la désignation du « site Natura 2000 Cap Gris-Nez » figure en annexe au présent arrêté.

Cette liste ainsi que les cartes visées à l'article 1<sup>er</sup> ci-dessus peuvent être consultées à la préfecture du Pas-de-Calais, à la direction régionale des affaires maritimes Nord-Pas-de-Calais, à la direction régionale de l'environnement Nord-Pas-de-Calais, ainsi qu'à la direction de l'eau et de la biodiversité au ministère de l'écologie, de l'énergie, du développement durable et de l'aménagement du territoire.

### Article 3

L'arrêté du 06 janvier 2005 portant désignation du « site Natura 2000 Cap Gris-Nez » (zone de protection spéciale) est abrogé.

### Article 4

La directrice de l'eau et de la biodiversité au ministère de l'écologie, de l'énergie, du développement durable et de l'aménagement du territoire et la directrice des affaires juridiques au ministère de la défense sont chargées, chacune en ce qui la concerne, de l'exécution du présent arrêté, qui sera publié au *Journal officiel* de la République française.

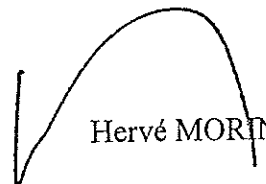
Fait à Paris, le **30 OCT. 2008**

Le ministre d'État, ministre de l'écologie, de l'énergie, du développement durable et de l'aménagement du territoire,



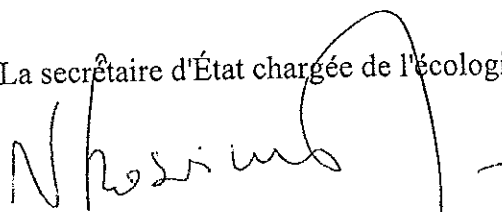
Jean-Louis BORLOO

Le ministre de la défense



Hervé MORIN

La secrétaire d'État chargée de l'écologie,



Nathalie KOSCIUSKO-MORIZET

## Annexe

### A l'arrêté de désignation du site Natura 2000 FR3110085 Cap Gris-Nez (zone de protection spéciale)

#### Liste des espèces d'oiseaux justifiant cette désignation

1 - Liste des espèces d'oiseaux figurant sur la liste arrêtée le 16 novembre 2001 justifiant la désignation du site au titre de l'article L.414-1-II (1<sup>er</sup> alinéa) du code de l'environnement

A026	Aigrette garzette	<i>Egretta garzetta</i>
A246	Alouette lulu	<i>Lullula arborea</i>
A132	Avocette élégante	<i>Recurvirostra avosetta</i>
A094	Balbuzard pêcheur	<i>Pandion haliaetus</i>
A157	Barge rousse	<i>Limosa lapponica</i>
A045	Bernache nonnette	<i>Branta leucopsis</i>
A072	Bondrée apivore	<i>Pernis apivorus</i>
A082	Busard Saint-Martin	<i>Circus cyaneus</i>
A081	Busard des roseaux	<i>Circus aeruginosus</i>
A021	Butor étoilé	<i>Botaurus stellaris</i>
A166	Chevalier sylvain	<i>Tringa glareola</i>
A031	Cigogne blanche	<i>Ciconia ciconia</i>
A151	Combattant varié	<i>Philomachus pugnax</i>
A131	Echasse blanche	<i>Himantopus himantopus</i>
A103	Faucon pèlerin	<i>Falco peregrinus</i>
A098	Faucon émerillon	<i>Falco columbarius</i>
A127	Grue cendrée	<i>Grus grus</i>
A007	Grèbe esclavon	<i>Podiceps auritus</i>
A196	Guifette moustac	<i>Chlidonias hybridus</i>
A197	Guifette noire	<i>Chlidonias niger</i>
A068	Harle piette	<i>Mergellus albellus</i>
A222	Hibou des marais	<i>Asio flammeus</i>
A229	Martin-pêcheur d'Europe	<i>Alcedo atthis</i>
A073	Milan noir	<i>Milvus migrans</i>
A074	Milan royal	<i>Milvus milvus</i>
A176	Mouette mélanocéphale	<i>Larus melanocephalus</i>
A014	Océanite tempête	<i>Hydrobates pelagicus</i>
A338	Pie-grièche écorcheur	<i>Lanius collurio</i>
A002	Plongeon arctique	<i>Gavia arctica</i>
A001	Plongeon catmarin	<i>Gavia stellata</i>
A003	Plongeon imbrin	<i>Gavia immer</i>
A140	Pluvier doré	<i>Pluvialis apricaria</i>
A010	Puffin cendré	<i>Calonectris diomedea</i>
A034	Spatule blanche	<i>Platalea leucorodia</i>
A194	Sterne arctique	<i>Sterna paradisaea</i>
A191	Sterne caugek	<i>Sterna sandvicensis</i>
A192	Sterne de Dougall	<i>Sterna dougallii</i>

A195	Sterne naine	<i>Sterna albifrons</i>
A193	Sterne pierregarin	<i>Sterna hirundo</i>

2 - Liste des autres espèces d'oiseaux migrateurs justifiant la désignation du site au titre de l'article L.414-1-II (2<sup>ème</sup> alinéa) du code de l'environnement

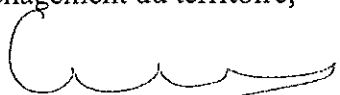
A085	Autour des palombes	<i>Accipiter gentilis</i>
A046	Bernache cravant	<i>Branta bernicla</i>
A144	Bécasseau sanderling	<i>Calidris alba</i>
A149	Bécasseau variable	<i>Calidris alpina</i>
A148	Bécasseau violet	<i>Calidris maritima</i>
A054	Canard pilet	<i>Anas acuta</i>
A018	Cormoran huppé	<i>Phalacrocorax aristotelis</i>
A160	Courlis cendré	<i>Numenius arquata</i>
A158	Courlis corlieu	<i>Numenius phaeopus</i>
A063	Eider à duvet	<i>Somateria mollissima</i>
A016	Fou de Bassan	<i>Sula bassana</i>
A062	Fuligule milouinan	<i>Aythya marila</i>
A009	Fulmar boreal	<i>Fulmarus glacialis</i>
A017	Grand Cormoran	<i>Phalacrocorax carbo</i>
A137	Grand Gravelot	<i>Charadrius hiaticula</i>
A138	Gravelot à collier interrompu	<i>Charadrius alexandrinus</i>
A005	Grèbe huppé	<i>Podiceps cristatus</i>
A006	Grèbe jougris	<i>Podiceps grisegena</i>
A008	Grèbe à cou noir	<i>Podiceps nigricollis</i>
A199	Guillemot de Troil	<i>Uria aalge</i>
A069	Harle huppé	<i>Mergus serrator</i>
A130	Huîtrier pie	<i>Haematopus ostralegus</i>
A204	Macareux moine	<i>Fratercula arctica</i>
A066	Macreuse brune	<i>Melanitta fusca</i>
A065	Macreuse noire	<i>Melanitta nigra</i>
A188	Mouette tridactyle	<i>Rissa tridactyla</i>
A043	Oie cendrée	<i>Anser anser</i>
A041	Oie rieuse	<i>Anser albifrons</i>
A136	Petit Gravelot	<i>Charadrius dubius</i>
A200	Pingouin torda	<i>Alca torda</i>
A141	Pluvier argenté	<i>Pluvialis squatarola</i>
A013	Puffin des anglais	<i>Puffinus puffinus</i>
A142	Vanneau huppé	<i>Vanellus vanellus</i>

A173 Labbe parasite  
A172 Labbe pomarin  
A175 Grand Labbe  
A174 Labbe à longue queue

*Stercorarius parasiticus*  
*Stercorarius pomarinus*  
*Catharacta skua*  
*Stercorarius longicaudus*

Fait à Paris, le **30 OCT. 2008**

Le ministre d'État, ministre de l'écologie, de  
l'énergie, du développement durable et de  
l'aménagement du territoire,




Jean-Louis BORLOO

Le ministre de la défense

La secrétaire d'État chargée de l'écologie,

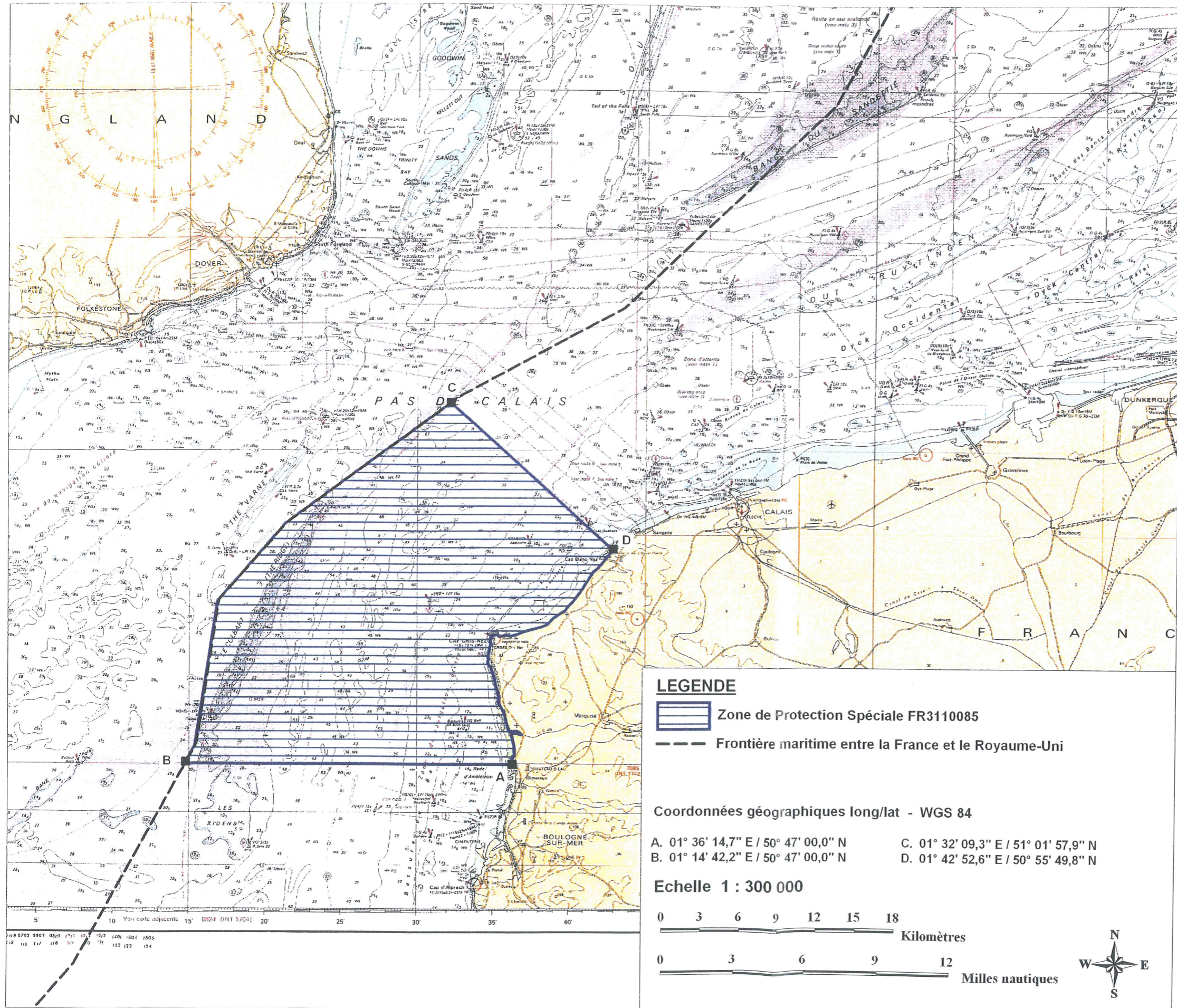


Nathalie KOSCIUSKO-MORIZET



Hervé MORIN

# PLAN DE SITUATION




## LEGENDE

- Zone de Protection Spéciale FR3110085
- Frontière maritime entre la France et le Royaume-Uni

Coordonnées géographiques long/lat - WGS 84

- |                                      |                                      |
|--------------------------------------|--------------------------------------|
| A. 01° 36' 14,7" E / 50° 47' 00,0" N | C. 01° 32' 09,3" E / 51° 01' 57,9" N |
| B. 01° 14' 42,2" E / 50° 47' 00,0" N | D. 01° 42' 52,6" E / 50° 55' 49,8" N |

Echelle 1 : 300 000



ZONE DE PROTECTION SPECIALE

CAP GRIS-NEZ

FR3110085

### Informations :

Département : Pas-de-Calais  
Espace marin du site : ~100%  
Profondeur maximale estimée : 49 m

Carte signée le : **30 OCT. 2008**

Le ministre d'Etat, ministre de l'écologie, de l'énergie, du développement durable et de l'aménagement du territoire

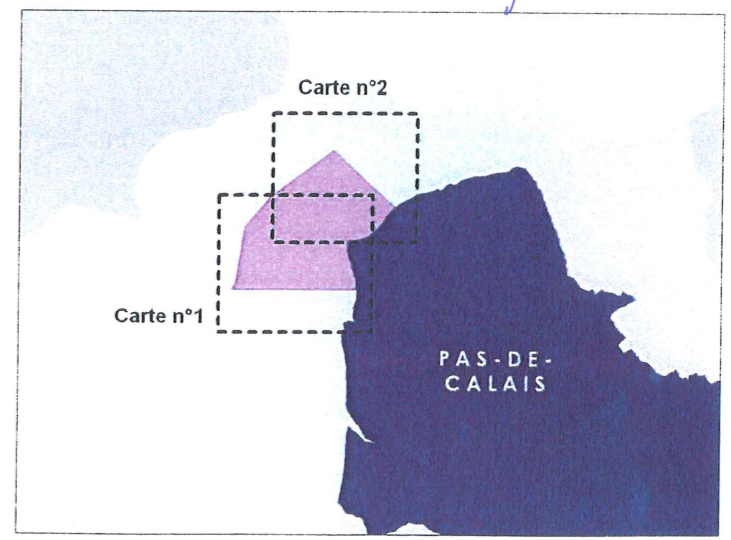
Le ministre de la défense

Jean-Louis BORLOO

Hervé MORIN

La secrétaire d'Etat chargée de l'écologie

Nathalie KOSCIUSKO-MORIZET



Sources des données : SHOM, MNHN, IGN, EEA, AAMP  
Fond de carte : Carte SHOM 6735 au 1/150 000 - Ed. n°4 1991  
(Projection Mercator et Système Géodésique ED50)  
Ne pas utiliser pour la navigation

Réalisation : septembre 2008





Liberté • Égalité • Fraternité  
RÉPUBLIQUE FRANÇAISE

# ZONE DE PROTECTION SPECIALE FR3110085 CAP GRIS-NEZ

## CARTE N°1 / 2

Carte signée le :

**30 OCT. 2008**

Le ministre d'Etat, ministre de l'écologie,  
de l'énergie, du développement durable  
et de l'aménagement du territoire

Le ministre de la défense

La secrétaire d'Etat  
chargée de l'écologie

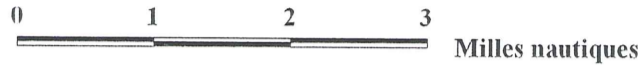

Jean-Louis BORLOO

Hervé MORIN

Nathalie KOSCIUSKO-MORIZET

Département littoral : Pas-de-Calais  
Espace marin du site : ~100%

Echelle 1 : 100 000

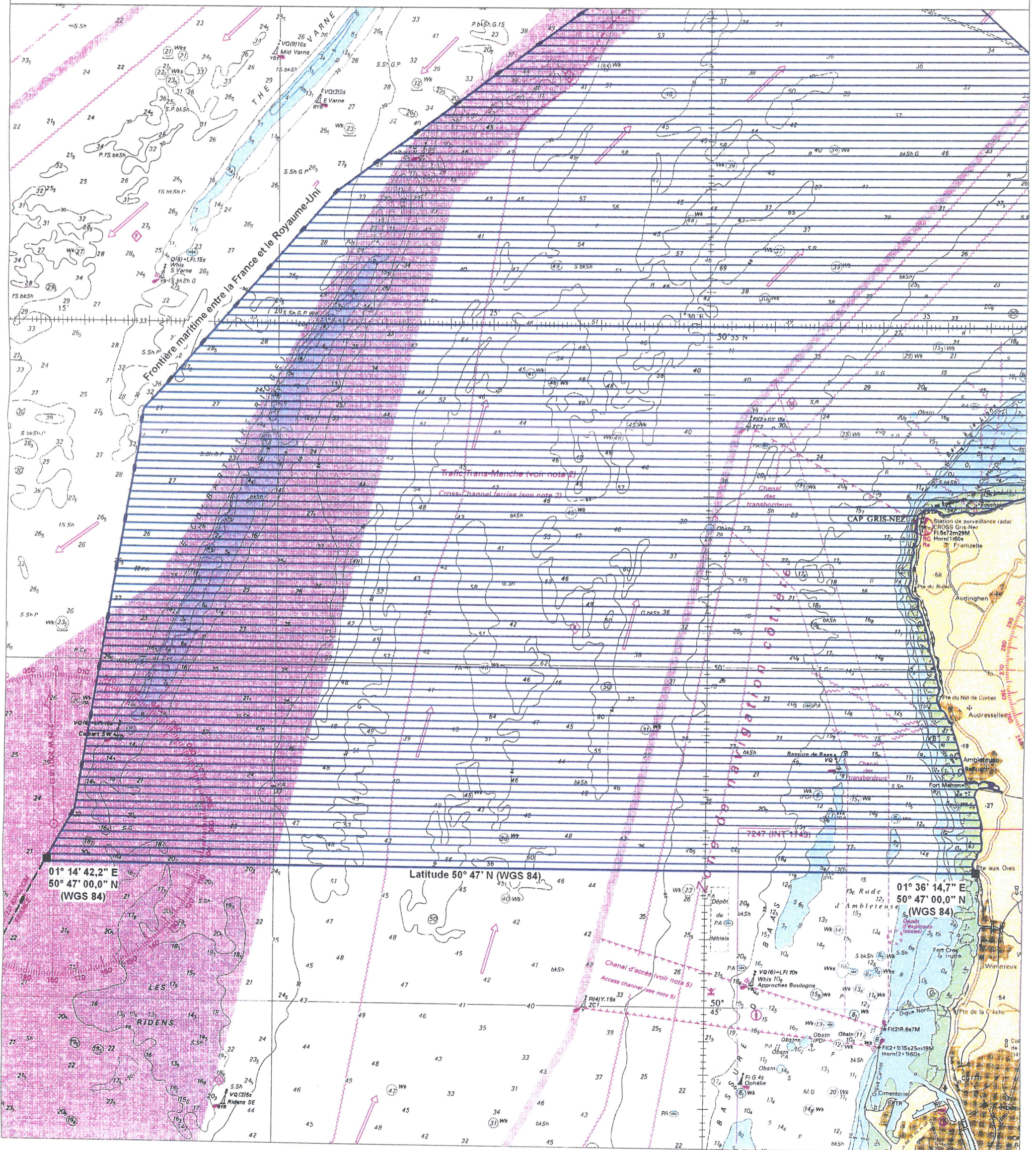


Fond Carte SHOM 7323  
au 1:75 000 - Edition n°3 2002  
Projection Mercator  
et Système Géodésique WGS84

Ne pas utiliser pour la navigation

### LEGENDE

Zone de Protection Spéciale





Liberté • Égalité • Fraternité  
RÉPUBLIQUE FRANÇAISE



Ministère  
de l'Écologie, de l'Énergie,  
du Développement durable  
et de l'Aménagement  
du territoire

# ZONE DE PROTECTION SPECIALE FR3110085 CAP GRIS-NEZ

## CARTE N°2 / 2

Carte signée le **30 OCT 2008**

Le ministre d'Etat, ministre de l'écologie,  
de l'énergie, du développement durable  
et de l'aménagement du territoire

Jean-Louis BORLOO

Le ministre de la défense

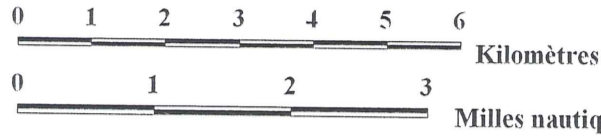
Hervé MORIN

La secrétaire d'Etat  
chargée de l'écologie

Nathalie KOSCIUSKO-MORIZET

Département littoral : Pas-de-Calais  
Espace marin du site : ~100%

Echelle 1 : 100 000



Fond Carte SHOM 7323  
au 1:75 000 - Edition n°3 2002  
Projection Mercator  
et Système Géodésique WGS84

Ne pas utiliser pour la navigation

### LEGENDE

Zone de Protection Spéciale

